РИГА
В ЦИФРАХ
2018

ПОЧЕМУ РИГА?

Рига в 2030 году…

– это узнаваемая на международном уровне метрополия Северной Европы. Полноправная принадлежность Риги к семье метрополий Северной Европы обусловливается качеством жизни в городе, инновационной экономикой, умным и ресурсосберегающим ведением хозяйства, современным управлением при активном участии жителей.

Стратегия устойчивого развития Риги до 2030 года

Рига в 2018 году…

- Главный транспортный узел между Западом и Востоком, обеспечивая доступ к рынкам как Европейского союза, так и к восточным рынкам в России, СНГ и Азии.
- Макроэкономическая и политическая стабильность – Латвия является полноправным участником всех наиболее крупных экономических и политических организаций в мире (ЕС, НАТО, ООН, ВТО, ОЭСР).
- По численности населения Рига является самым крупным городом в странах Балтии. На охватываемой аэропортом территории (в 3 часах езды от аэропорта) проживает 3 миллиона человек.

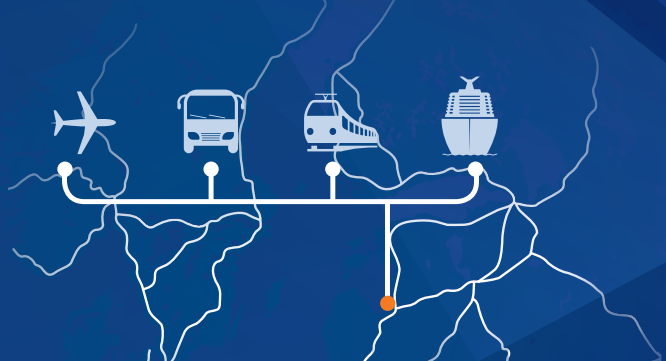

- Удобная инфраструктура международного сообщения - на самолете Рига доступна из более чем 80 городов по всему миру, на поезде - из России, Белоруссии и Эстонии, на пароме - из Швеции, на автобусе - из более чем 100 городов Европы.
- Центр высшего образования и научный центр.

77 000

студентов ВУЗ-ов и колледжей

2 x

За последние пять лет число иностранных студентов увеличилось более чем в два раза.

- Высокое качество жизни - низкий уровень шума, удобный и доступный общественный транспорт, чистый город, низкий уровень преступности.

СОДЕРЖАНИЕ

4 РАСПОЛОЖЕНИЕ

5 ПРИРОДА И КЛИМАТ

6 МАКРОЭКОНОМИЧЕСКАЯ СРЕДА

8 ДОСЯГАЕМОСТЬ

10 НАСЕЛЕНИЕ

11 РЫНОК ТРУДА

13 НЕДВИЖИМОСТЬ

14 ПРЕДПРИНИМАТЕЛЬСТВО

16 ИНФОРМАЦИОННЫЕ И КОММУНИКАЦИОННЫЕ ТЕХНОЛОГИИ

18 ТУРИЗМ

© Издание Департамента городского развития Рижской думы, 2018.
В издании использованы данные Центрального статистического управления, если в тексте не указан иной источник.

РАСПОЛОЖЕНИЕ

Рига – столица Латвийской Республики.

В центре региона Балтийских

Самый большой город в странах Балтии

третий по величине в регионе Балтийского моря

Расстояние от Риги до ближайших столиц стран Европы

ПРИРОДА И КЛИМАТ

Климат в Риге

	Февраль	Июль
Средняя температура воздуха °C	-1.0	19.0
Количество дней с осадками	8	12
Продолжительность солнечного сияния, часы	61	256

Зелёные территории

40% от общей площади города

85.09 км² зелёные территории

47.67 км² синие территории

10	29	66	24	9
больших лесных массивов и лесопарков	парков	скверов	кладбищ	озёр и прудов

МАКРОЭКОНОМИЧЕСКАЯ СРЕДА

Индексс удобства бизнеса Всемирного банка Doing Business в 2018 году

По индексу удобства бизнеса Всемирного банка Doing Business в 2018 году Латвия занимает высокое 19-е место.

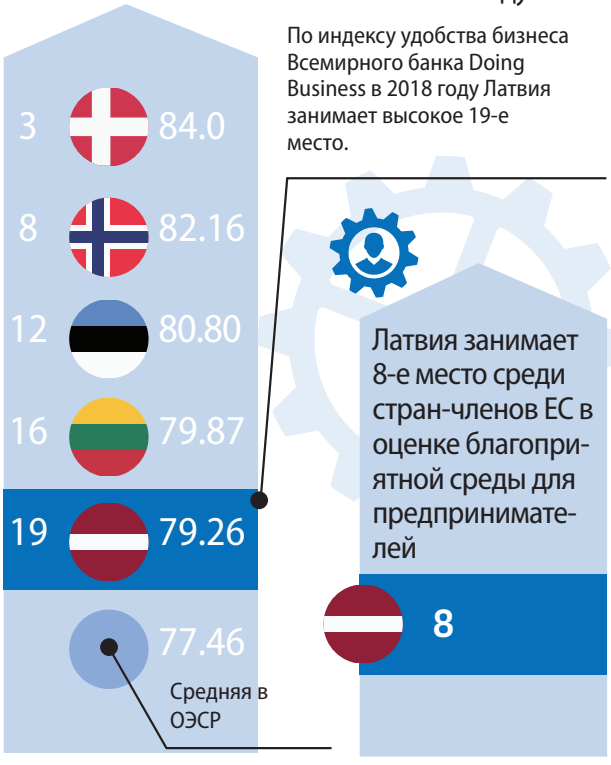

Общая налоговая ставка (прибыли, рабочей сила и др. налогов),%[1]

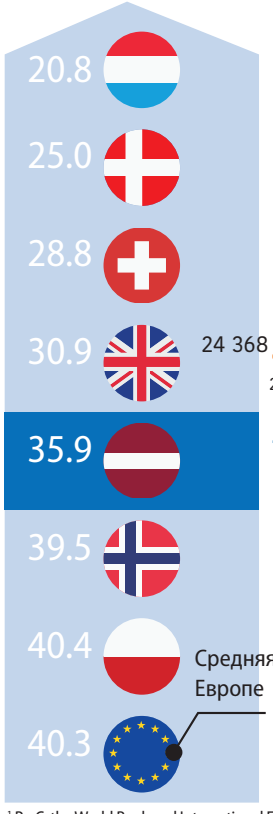

Валовой внутренний продукт, млн. EUR[2]

*Прогноз Министерства финансов

Кредитный рейтинг Латвии

S&P	Fitch
A- (позитивный)	A- (позитивный)

Moody`s	R&I
A3 (стабильный)	Baa1 (позитивный)

[1] PwC, the World Bank and International Finance Corporation. Paying Taxes 2017.
[2] Министерство финансов.

ДОСЯГАЕМОСТЬ

Международный аэропорт "Рига"[3]

Пункты назначения

79
Летний сезон

60
Зимний сезон

5,4 миллиона
Число обслуженных пассажиров за год

Обслуживает почти половину пассажиров стран Балтии

27%
Количество транс-ферных/транзитных пассажиров

Самые популярные пункты назначения - Лондон, Москва, Осло, Франкфурт и Хельсинки

[3] Международный аэропорт "Рига". Ежегодник 2016.

Рижский международный автовокзал[4]

14
внутренних перевозчиков пассажиров

350
внутренних рейсов в среднем в день

17
международных перевозчиков пассажиров

80
международ-ных рейсов в среднем в день

[4] Отчёт 2016 года АО „Рижский международный автовокзал"

Рижский порт[5]

510 200
Общее число обслуженных пассажиров паромов

71 400
Число пассажиров круизных судов

653
Число обслуженных пассажирских судов и паромов

63
Число заходов круизных судов

[5] Управление Рижского Свободного порта.

Железная дорога

4
внутренних маршрута электропоез-дов

6
внутренних маршрутов дизельных поездов

3
международных маршрута (Москва, Минск, Санкт-Петербург)

17 млн.
Число перевезённых внутренних пассажиров в год

НАСЕЛЕНИЕ

По численности населения Рига является самым крупным городом в странах Балтии.

704.4

тыс. жителей

В Риге живёт 32 % от общей численности населения Латвии, и это наивысший показатель среди стран Европейского Союза.[6,7]

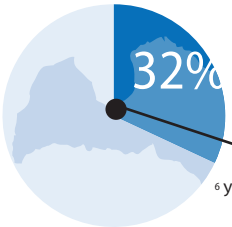

[6] Управление по делам гражданства и миграции.
[7] EUROSTAT Urban audit.

Национальный состав Риги в 2017 году

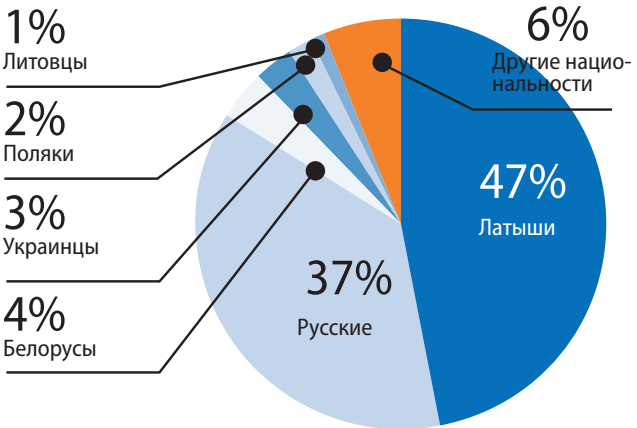

РЫНОК ТРУДА

Работающие в Риге (приблизительное вычисление, тыс.) [8]

[8] Расчёты по данным Центрального статистического управления и EUROSTAT.

Уровень безработицы[9]

[9] Государственное агентство занятости.

Занятость населения по видам хозяйственной деятельности в Риге, в среднем в год в период с 2010 до 2017 года, %

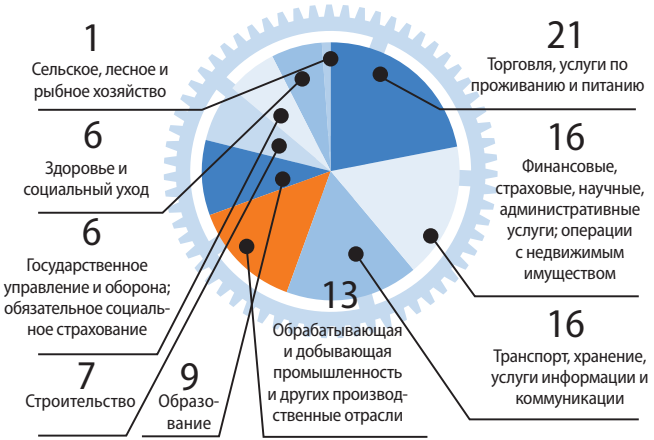

Средняя брутто-зарплата занятых в народном хозяйстве в Латвии в месяц, EUR[10]

[10] Министерство финансов. *Прогноз Министерства финансов.

НЕДВИЖИМОСТЬ

Офисные помещение[11]

Торговые помещение в торговых центрах

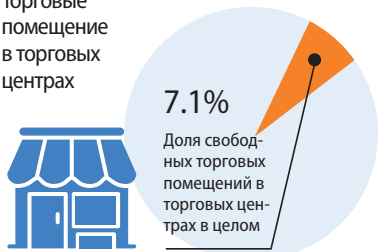

Производственные помещенаие

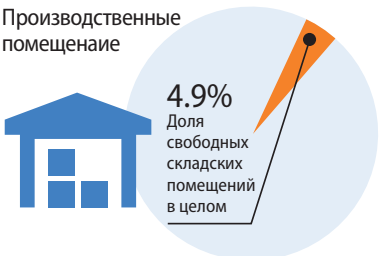

Арендная плата

категория А
13.0–16.0
категория В1
9.0–12.0
EUR/m²

30.0–55.0
EUR/m²

3.5–4.5
EUR/m²

[11] Colliers International. Baltic States Property Snapshot.

ПРЕДПРИНИМАТЕЛЬСТВО

ТОР10 европейских городов с самыми быстрорастущими стартап-предприятиями[12]



[12] Inc. 5000 Europe 2017.

58% от всех зарегистрированных в Латвии коммерческих обществ находятся в Риге

71 465 экономически активные предприятия

Предприятия на 1 000 жителей

112 Рига > **86** Латвия

Рига – самый активный регион Латвии в сфере предпринимательства

Число предприятий в Риге по главному виду деятельности

Услуги	**32064**
Торговля	**15016**
Строительство	**4783**
Промышленность	**3994**
Здравоохранение	**2133**
Образование	**1463**
Финансовая и страховая деятельность	**1172**
Сельское, лесное и рыбное хозяйство	**756**
Окружающая среда и энергетика	**288**

Накопленные иностранные прямые инвестиции в Риге, млрд. EUR

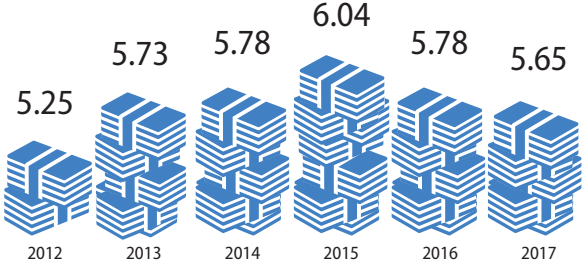

ИНФОРМАЦИОННЫЕ И КОММУНИКАЦИОННЫЕ ТЕХНОЛОГИИ

Согласно оценке компании Akamai, в 2017 году в Латвии

10-е место в Европе

скорость интернета

1-е место в Балтии

Средняя скорость интернета (Mbps)[13]

16.6

7.2

[13] Akamai`s [State of the Internet].

Показатели развития ИКТ, Всемирный экономический форум[14]

Покрытие мобильной сети	**98.8 %**
Абоненты мобильной связи	**116.8/100 жит.**
Абоненты мобильного интернета	**61.2/100 жит.**
Доля пользователей интернетом	**76 %**
Домохозяйства, в которых есть личный компьютер	**74 %**
Домохозяйства, в которых есть интернет подключение	**73 %**

[14] The World Economic Forum. The Global Information Technology Report.

Использования мобильных данных (ГБ)

8.2

2.2

Согласно данным ОЭСР, Латвия находится на 2-м месте в ЕС по использованию мобильных данных (после Финляндии).

ТУРИЗМ

Гостиницы и другие места размещения туристов в Риге

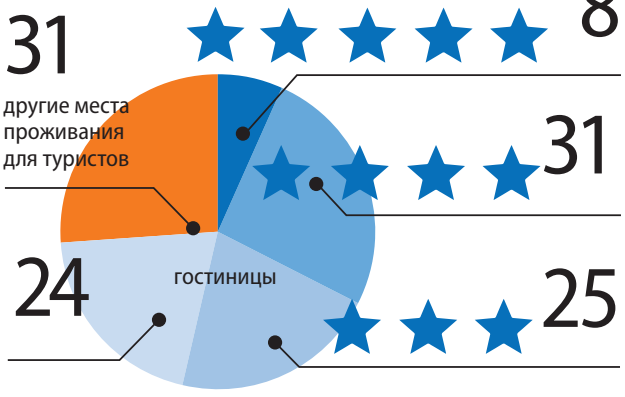

Обслуженные иностранные гости в местах размещения туристов в Риге

2012	845 681
2013	971 303
2014	1 122 926
2015	1 166 886
2016	1 248 358

250 конференций и конгрессов каждый год

100 международных корпоративных мероприятий

Обслуженные иностранные гости в местах размещения туристов в Латвии по странам

Россия	208 810
Германия	187 820
Литва	158 783
Эстония	145 328
Финляндия	100 698
Великобритания	85 139
Норвегия	70 729
Швеция	68 039
Польша	45 131
Италия	43 320

Узнать больше:

О создании и регистрации предприятий	Регистр предприятий www.ur.gov.lv
О налогах	Служба государственных доходов www.vid.gov.lv
О законах и правилах	www.likumi.lv
О поддержке предпринимательства	Латвийское агентство инвестиций и развития www.liaa.gov.lv
О предпринимательстве в Риге	www.investeriga.lv

RĪGAS DOMES
PILSĒTAS ATTĪSTĪBAS DEPARTAMENTS

Департамента городского развития Рижской думы

Amatu iela 4, Rīga, LV–1050, Latvija

www.rdpad.lv

pad@riga.lv

(+371) 67 012 947

@rdpad

RDPilsetasattistibasdepartaments