

**РИГА В
ЦИФРАХ**
2015



СОДЕРЖАНИЕ

1. ОБЩАЯ ИНФОРМАЦИЯ	1
2. ЭКОНОМИКА.....	4
3. ТЕРРИТОРИЯ.....	12

**РИГА В
ЦИФРАХ**
2015

1. ОБЩАЯ ИНФОРМАЦИЯ

Координаты:	56°56'51"N 24°6'23"E
Статус города:	С 1201 года
Площадь:	304 км ²
Национальная валюта:	Евро (EUR)
Часовой пояс:	GMT+2
Портал Рижского самоуправления:	www.riga.lv ; www.investinriga.com

Рига - столица Латвийской Республики, находится в центральной части страны, на южном берегу Рижского залива Балтийского моря на обоих берегах реки Даугавы. Географически город расположен в центре региона Балтийских стран.



Рига
Латвия

Как добраться:



на самолёте -
из 83 городов
по всему миру



на поезде -
из России,
Белоруссии
и Эстонии



на пароме -
из Германии
и Швеции




на автобусе -
из более 100
городов Европы

Население Риги

Количество жителей:	701 977 (1 июля 2014 года)
Мужчины:	313 143 (44,6 %)
Женщины:	388 834 (55,4 %)
Плотность населения:	2 117 на один км ²
До работоспособного возраста ¹ :	98 215 (14,0 %)
Работоспособного возраста:	450 309 (64,1 %)
После работоспособного возраста:	153 453 (21,9 %)

По числу жителей Рига является самым большим городом в странах Балтии и третий по величине (после Санкт-Петербурга и Стокгольма) в регионе Балтийского моря.

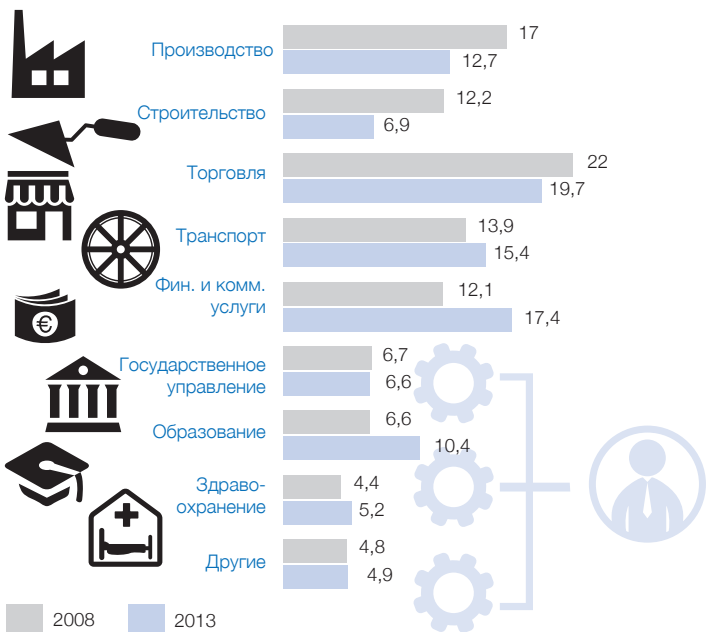
Доля отдельных национальностей в Риге²



1 Управление по делам гражданства и миграции. Структура трудоспособного возраста в самоуправлениях по возрасту и полу. Доступно: www.pmlp.gov.lv

2 Управление по делам гражданства и миграции. Количество жителей в самоуправлениях по национальному составу. Доступно: www.pmlp.gov.lv

Занятые жители в Риге по видам хозяйственной деятельности (% от общего числа)³



Главные документы планирования города Риги:

- Стратегия долгосрочного развития Риги до 2030 года;
- Программа развития Риги на 2014-2020 годы;
- Планировка территории Риги на 2006 – 2018 годы.

2. ЭКОНОМИКА

Основные экономические показатели Риги

ВВП на одного жителя ⁴	На 58 % выше, чем в среднем в стране
Крупнейшие отрасли по добавленной стоимости в экономической структуре города Риги	Торговля (19,3 %) Транспорт (11,9 %) Отрасль профессиональных, научных и технических услуг, административных и обслуживающих служб (9,8 %) Обрабатывающая промышленность (9,7 %)
Объём инвестиций в Риге в 2013 году (от общего объёма инвестиций в стране)	46 %
Нефинансовые инвестиции (в сопоставимых ценах 2012 года)	2 192,4 млн. евро
Накопленные прямые иностранные инвестиции в основной капитал зарегистрированных в Риге предприятий (в 1-ой половине 2014 г.)	5,43 млрд. евро
Экономически активные статистические единицы в Риге в 2012 году. ⁵	64 859
Уровень безработицы в конце 2013 года ⁶	5,6 %
Средняя месячная брутто-зарплата в общественном секторе в 1-ой половине 2014 г. ⁷	919 евро
Средняя месячная брутто-зарплата в частном секторе в 1-ой половине 2014 г.	818 евро



4 Публичный отчёт Рижского самоуправления за 2013 год.

5 Центральное статистическое управление. Экономически активные статистические единицы. Доступно: www.csb.gov.lv

6 Публичный отчёт Рижского самоуправления за 2013 год.

7 Центральное статистическое управление. Средняя месячная зарплата работающих. Доступно: www.csb.gov.lv

Конкурентоспособные отрасли экономики города на международном уровне:

- отрасль транспорта и хранения;
- отрасль производства древесины, деревянных и пробковых изделий;
- отрасль производства продуктов питания и напитков;
- отрасль производства компьютеров, электронного и оптического оборудования и услуг информации и коммуникации;
- отрасль строительства;
- отрасль производства металла и металлоизделий;
- туризм и другие отрасли, которые важны для развития туризма.

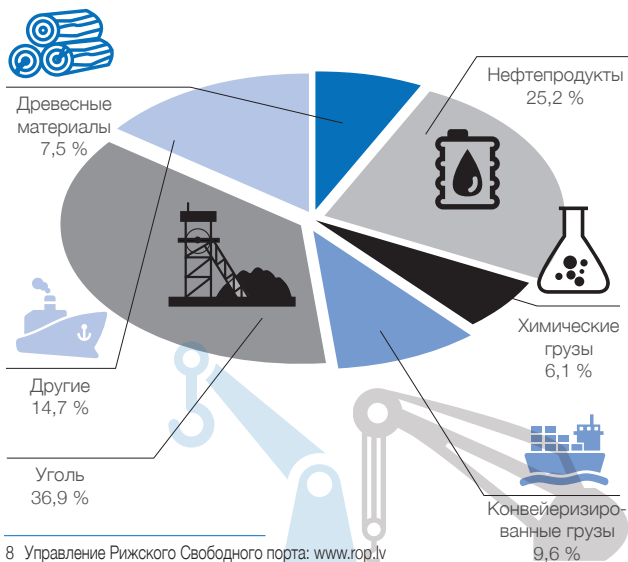
Транспорт и логистика РИЖСКИЙ СВОБОДНЫЙ ПОРТ

Главные факты и числа о Рижском Свободном порте:

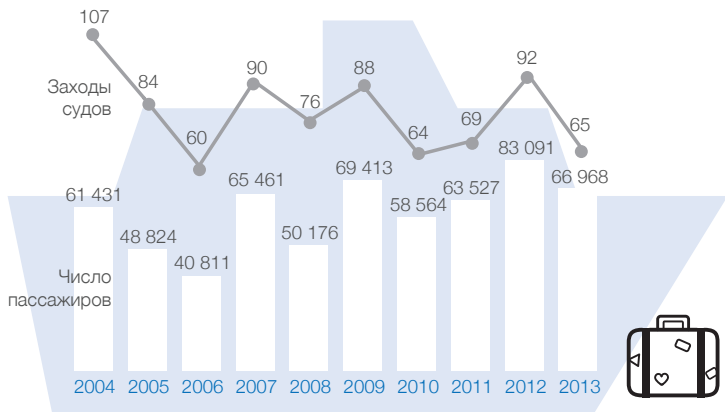
- На обоих берегах реки Даугавы, на территории протяженностью 15 км;
- Общая территория порта – 6 348 га;
- Открыт для судоходства круглый год;
- Статус свободной экономической зоны;
- Общая длина причалов – 18,2 км;
- Максимальная осадка у причала – 14,5 м;
- Площадь складов – 370 979 м²;
- Грузовые площадки – 1 926 362 м²;
- Мощность перевалки грузов терминалов Свободного порта составляет 58,2 млн. тонн в год;
- Емкость холодильных камер– 25 500 т;
- Емкость резервуаров – 665 063 м³;
- 2013 году самый крупный порт Балтийских стран по грузообороту - 35,5 млн. тонн;

- Количество обслуженных судов в 2013 году – 3 850;
- До 77 % грузооборота Рижского Свободного порта составляют транзитные грузы, направляемые в страны СНГ или получаемые из них;
- В Рижском Свободном порту работают 34 стивидорные компании и 27 компаний по агентированию судов;
- Основные грузы в Рижском Свободном порту - контейнеры, различные металлы, древесина, уголь, минеральные удобрения, химические грузы и нефтепродукты.⁸

Структура переваленных грузов в январе-августе 2014 года



Количество заходов и число пассажиров круизных судов в Рижском Свободном порту



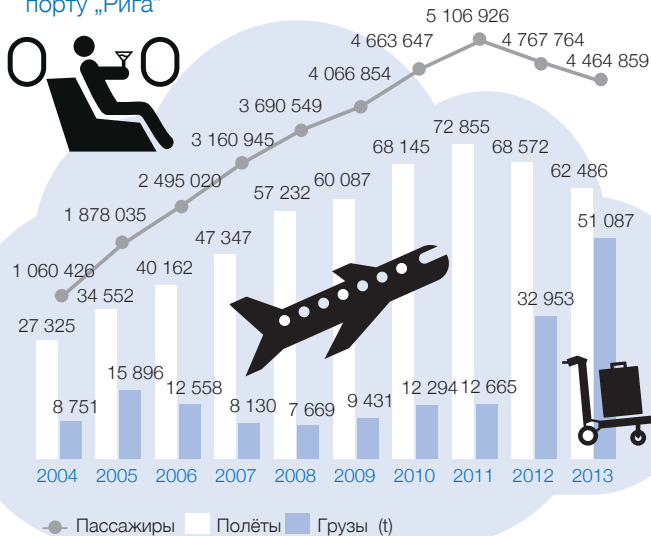
Количество паромных пассажиров в Рижском Свободном порту



МЕЖДУНАРОДНЫЙ АЭРОПОРТ „РИГА”

Самый конкурентоспособный аэропорт в Европе в 2013 году (согласно ежегодному исследованию „Air Transport Research Society”).⁹

Грузы (т), полёты и пассажиры в международном аэропорту „Рига”



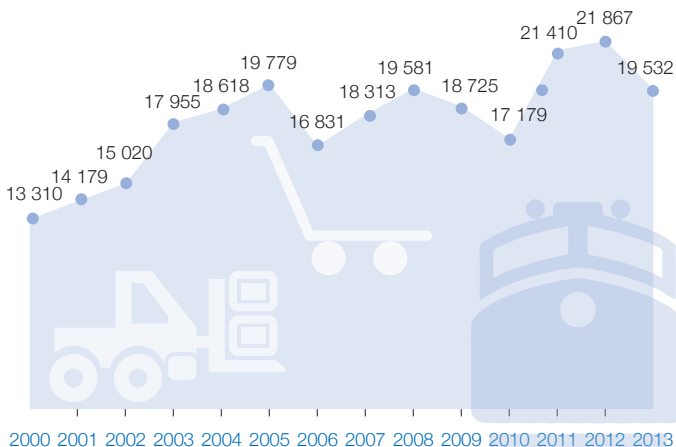
Средняя доля транзитных пассажиров – 9 %, объём транзитных/трансферных пассажиров - 36,8 %.

⁹ ГАО „Международный аэропорт „Рига“”: www.riga-airport.com

ЛАТВИЙСКАЯ ЖЕЛЕЗНАЯ ДОРОГА

Железная дорога связана с Россией, Белоруссией и Эстонией

Оборот груза железнодорожного транспорта (млн. т/км)¹⁰



Объём перевезённых грузов (тыс. тонн)¹¹:

Год	В целом	В т.ч. через порты
2009	53 679	45 117
2010	49 164	39 056
2011	59 385	47 738
2012	60 601	49 035
2013	55 831	45 240

¹⁰ Центральное статистическое управление. Перевозка грузов по железной дороге.

Доступно: www.csb.gov.lv

¹¹ ГАО "Latvijas dzelzceļš": www.ldz.lv

Пассажирооборот железнодорожного транспорта в 2013 году достиг 729 млн. пассажиров/км, что на 4 миллиона пассажиров/км больше, чем в предыдущем году.¹²

Сухопутные грузовые перевозки

Сухопутные грузовые перевозки составляют примерно 29 % от общего числа грузовых перевозок в стране, и в 2013 году более чем 80 % сухопутных перевозок создавали именно внутренние перевозки автотранспортом.

Перевозка грузов автотранспортом (тыс. тонн)¹³



Туризм

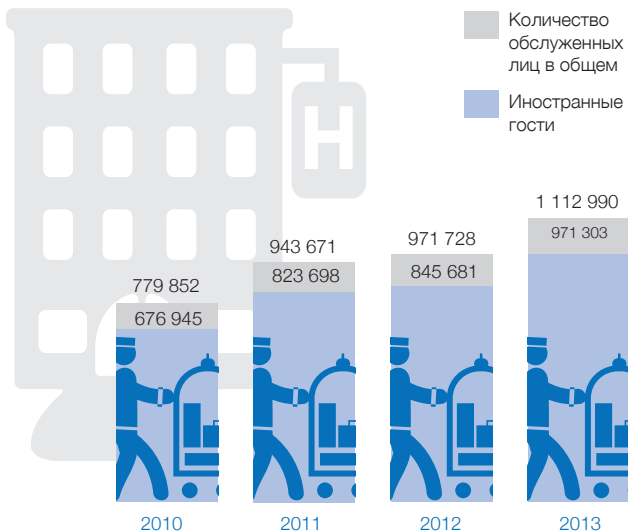
- 115 мест размещения туристов;
- Общее число койко-мест: 13 187;
- Загруженность койко-мест: 64,1 %;
- В 2013 году самое большое число туристов было из России, Литвы, Швеции, Эстонии, Германии и Норвегии.¹⁴

¹² Министерство сообщения Латвийской Республики. Пассажирооборот железнодорожного транспорта в первом квартале 2014 года. Доступно: www.sam.gov.lv

¹³ Центральное статистическое управление. Перевозка грузов по железной дороге. Доступно: www.csb.gov.lv

¹⁴ Центральное статистическое управление. Гостиницы и другие места размещения туристов. Доступно: www.csb.gov.lv

Количество туристов, обслуженных в гостиницах и других местах размещения туристов в Риге в 2009 –2013 годах¹⁵



Рижское бюро развития туризма - это организация, осуществляющая стратегическое планирование и координирование туризма в Риге, которое известно своим туристическим брендом „Live Riga”. Бюро занимается содействием туризму и популяризацией предлагаемых Ригой возможностей за рубежом, объединив почти 200 различных предприятий и создавая узнаваемость Риги как туристического направления.

¹⁵ Центральное статистическое управление. Гостиницы и другие места размещения туристов. Доступно: www.csb.gov.lv

Образование¹⁶

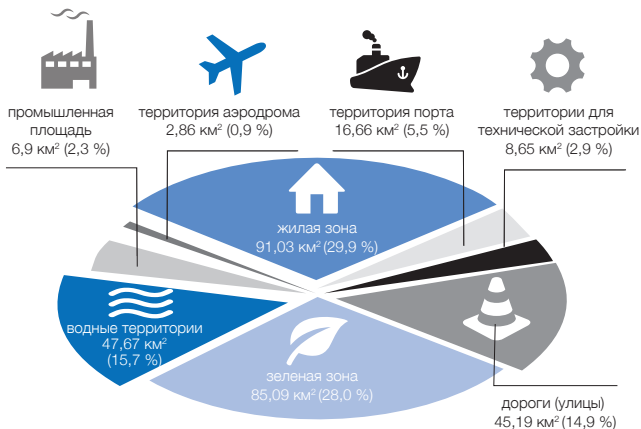


Высшие учебные заведения	46
Количество студентов в высших учебных заведениях	77 000
Доля иностранных студентов	5 %

3. ТЕРРИТОРИЯ

Доступность среды: 39 % природной территории, из которых 16 % - вода и 23 % - зелёные насаждения и природные территории. В целом, зелёная зона города занимает 85,09 км².

Запланированный способ использования территории Риги¹⁷



¹⁶ Обзор о деятельности образовательных учреждений в 2012/2013 учебном году.

Департамент образования, культуры и спорта Рижской думы. Доступно: www.iksd.riga.lv

¹⁷ Планирование территории Риги на 2006 – 2018 годы с изменениями. Пояснительная записка.



ДЕПАРТАМЕНТ ГОРОДСКОГО
РАЗВИТИЯ РИЖСКОЙ ДУМЫ

ул. Амату, 4, Рига, LV-1050, Латвия

Телефон: + 371 67012947

pad@riga.lv

www.rdpad.lv



[@rdpad](https://twitter.com/rdpad)



[RDPilsetasattistibasdepartaments](https://www.facebook.com/RDPilsetasattistibasdepartaments)

