

**РИГА В
ЦИФРАХ
2016**



СОДЕРЖАНИЕ

1. ОБЩАЯ ИНФОРМАЦИЯ	1
2. ЭКОНОМИКА.....	6
3. ТЕРРИТОРИЯ.....	14

1. ОБЩАЯ ИНФОРМАЦИЯ

Координаты:	56°56'51"N 24°6'23"E
Статус города:	С 1201 года
Площадь:	304,05 км ²
Национальная валюта:	Евро (EUR)
Часовой пояс:	GMT+2
Портал Рижского самоуправления:	www.riga.lv; www.investeriga.lv

Рига – столица Латвийской Республики, находится в центральной части страны, на южном берегу залива Балтийского моря, на обоих берегах реки Даугавы (*Daugava*). Географически город расположен в центре региона Балтийских стран.

Как добраться:



на самолёте - из 83 городов по всему миру;



на поезде – из России, Белоруссии и Эстонии;



на пароме – из Германии и Швеции;



на автобусе – более чем из 100 городов Европы.

Население Риги

Количество жителей:	698 086 (январь 2015 года)
Мужчины:	311 493
Женщины:	386 593
Плотность населения:	2 109 на один км ²
До работоспособного возраста ¹ :	92 896
Работоспособного возраста:	398 227
После работоспособного возраста:	149 884

По числу жителей Рига является самым большим городом в странах Балтии и третьим по величине в регионе Балтийского моря (после Санкт-Петербурга и Стокгольма).

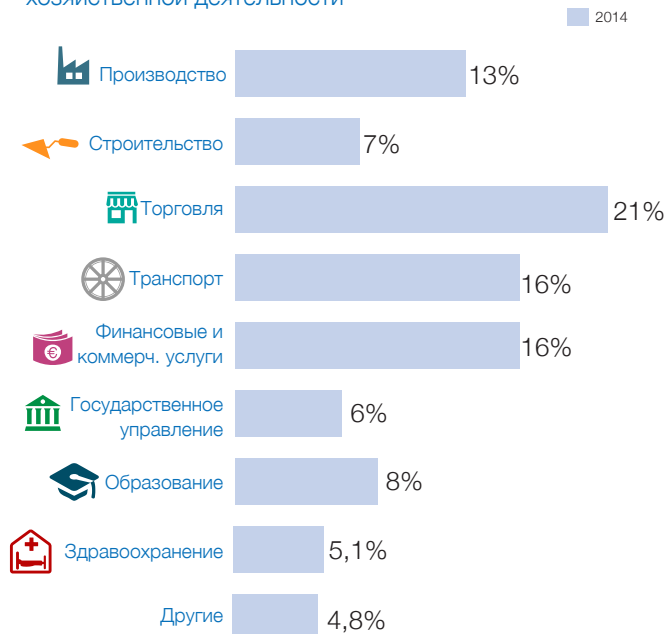
Национальный состав жителей Риги²



¹ Управление по делам гражданства и миграции. Количество жителей в самоуправлениях по национальному составу. Доступно: www.pmlp.gov.lv

² Управление по делам гражданства и миграции. Количество жителей в самоуправлениях по национальному составу. Доступно: www.pmlp.gov.lv

Разделение работающих жителей Риги по видам хозяйственной деятельности³



Главные документы планирования города Риги:

- Стратегия долгосрочного развития Риги до 2030 года;
- Программа развития Риги на 2014-2020 годы;
- Планировка территории Риги на 2006- 2018 годы.

³ Публичный отчёт Рижского самоуправления за 2014 год.

2. ЭКОНОМИКА

Основные экономические показатели Риги

ВВП на одного жителя ⁴	В 2014 году по паритету покупательской способности на одного жителя Рига достигла 106 % от среднего уровня ЕС
Крупнейшие отрасли по добавленной стоимости в экономической структуре города Риги	Торговля (16,9 %) Недвижимость (10,5 %) Отрасль профессиональных, научных и технических услуг, административных и обслуживающих служб (10,3 %) Транспорт (9,6 %) Обрабатывающая промышленность (8,5 %)
Нефинансовые инвестиции в Риге (в сопоставимых ценах 2013 года)	2 152,8 млн. евро
Накопленные прямые иностранные инвестиции в основной капитал зарегистрированных в Риге предприятий (в конце апреля 2015 года)	5,82 млрд. евро Доля иностранных инвестиций в столице составила 80 % от общего числа иностранных инвестиций в стране
Экономически активные статистические единицы в Риге в 2013 г. ⁵	68 181
Уровень безработицы в июле 2015 года ⁶	5,1 %
Средняя месячная брутто-зарплата в общественном секторе в 2014 году ⁷	945 евро
Средняя месячная брутто-зарплата в частном секторе в 2014 году	828 евро

⁴ Публичный отчёт Рижского самоуправления за 2014 год.

⁵ Центральное статистическое управление. Экономически активные статистические единицы. Доступно: www.csb.gov.lv⁶ Публичный отчёт Рижского самоуправления за 2014 год.

⁷ Центральное статистическое управление. Средняя месячная зарплата работающих. Доступно: www.csb.gov.lv

Конкурентоспособные отрасли экономики города на международном уровне:

- Транспорт и хранение;
- Производство древесины, деревянных и пробковых изделий;
- Производство продуктов питания и напитков;
- Производство компьютеров, электронного и оптического оборудования и услуги информации и коммуникации;
- Строительство;
- Машиностроение и металлообработка;
- Туризм.


Транспорт и логистика РИЖСКИЙ СВОБОДНЫЙ ПОРТ

Главные факты и цифры о Рижском Свободном порте:

- Расположен на берегах реки Даугавы протяженностью 15 км;
- Общая территория – 6 348 га;
- Открыт для судоходства круглый год;
- Статус свободной экономической зоны;
- Общая длина причалов – 18,2 км;
- Максимальная осадка у причала – 14,5 м;
- Площадь складов – 370 979 м²;
- Грузовые площадки – 1 926 362 м²;
- Мощность перевалки грузов терминалов Свободного порта - 58,2 млн. тонн в год;
- Емкость холодильных камер – 25 500 т;
- Емкость резервуаров – 665 063 м³;
- В 2014 году самый крупный порт Балтийских стран по грузообороту – 41,1 млн. тонн;
- Количество судов в 2014 году – 3 797;
- До 80 % грузооборота - транзитные грузы, направляемые в страны СНГ или получаемые из них;

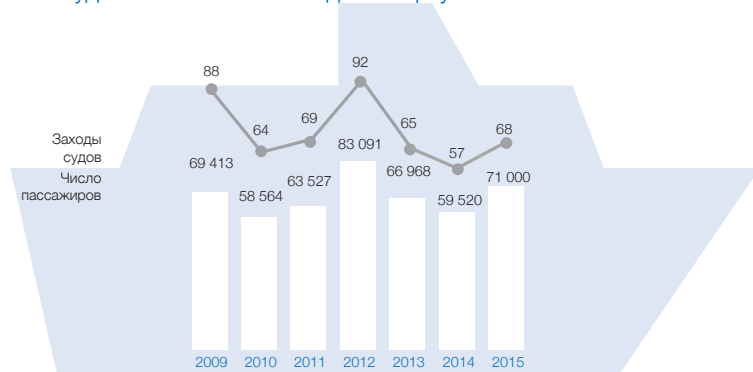
- Работают 35 стивидорных компаний и 28 компаний по агентированию судов;
- Основные грузы - контейнеры, различные металлы, древесина, уголь, минеральные удобрения, химические грузы и нефтепродукты.⁸

Структура переваленных грузов в январе-июле 2015 года

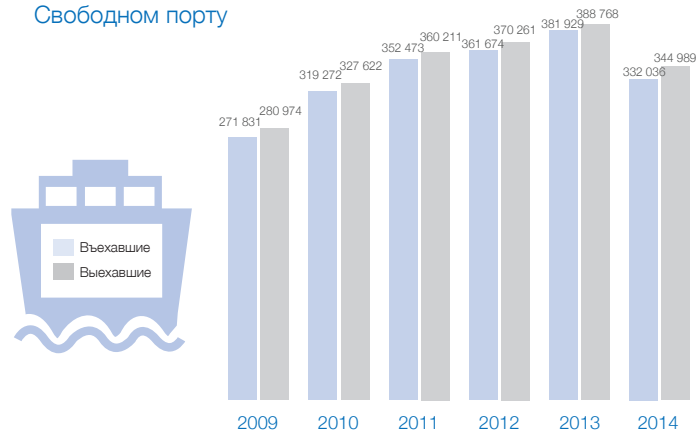


⁸ Управление Свободного порта: www.rfp.lv

Количество заходов и число пассажиров круизных судов в Рижском Свободном порту



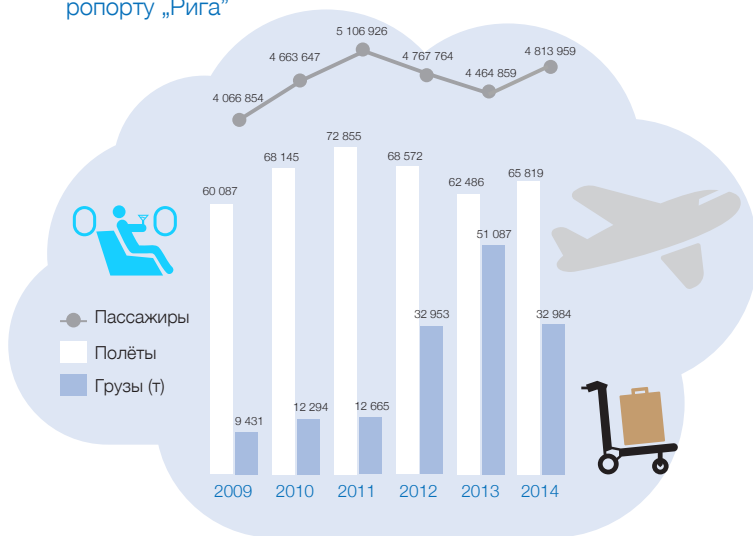
Количество паромных пассажиров в Рижском Свободном порту



МЕЖДУНАРОДНЫЙ АЭРОПОРТ „РИГА”

„Исследовательское общество воздушного транспорта” (Air Transport Research Society (ATRS)) проведя сравнение финансовых данных 200 аэропортов, в 2014 году признало международный аэропорт „Рига” самым конкурентоспособным аэропортом в Европе, исходя из затрат и структуры тарифов на одного пассажира.⁹

Грузы (т), полёты и пассажиры в международном аэропорту „Рига”



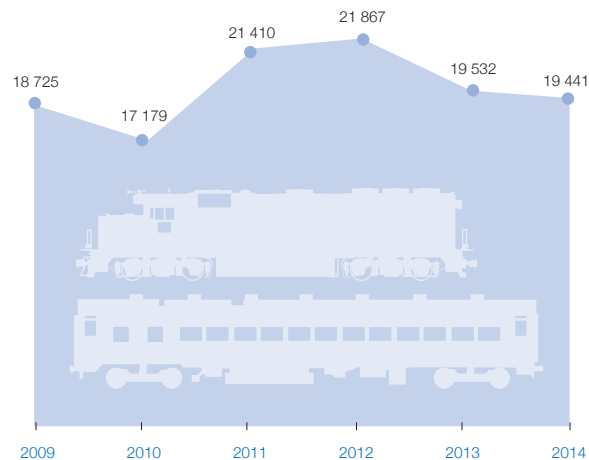
Средняя доля транзитных пассажиров в 2014 году – 9 %, объём транзитных/трансферных пассажиров - 29 %.

⁹ ГАО „Международный аэропорт „Рига””: www.riga-airport.com

ЛАТВИЙСКАЯ ЖЕЛЕЗНАЯ ДОРОГА

Железная дорога связана с Россией, Белоруссией и Эстонией.

Оборот груза железнодорожного транспорта (млн. т/км)¹⁰



Объём перевезённых грузов (тыс. тонн)¹¹:

Год	В целом	В т.ч. через порты
2009	53 679	45 117
2010	49 164	39 056
2011	59 385	47 738
2012	60 601	49 035
2013	55 831	45 240
2014	57 039	47 041

¹⁰ Центральное статистическое управление. Перевозка грузов по железной дороге. Доступно: www.csb.gov.lv

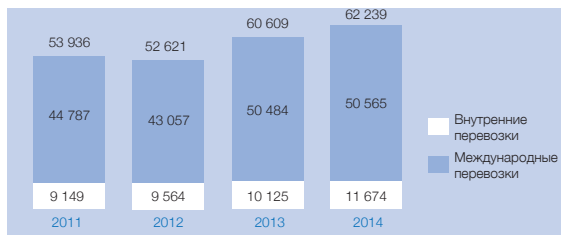
¹¹ ГАО „Latvijas dzelzceļš”: www.ldz.lv

Пассажирооборот железнодорожного транспорта в 2014 году достиг 649 млн. пассажиров/км. Планируется, что услуги железнодорожного транспорта в дальнейшем будут использоваться всё чаще.¹²

Сухопутные грузовые перевозки

Сухопутные грузовые перевозки составляют примерно 29 % от общего числа грузовых перевозок в стране, и в 2014 году более чем 80 % сухопутных перевозок составляли именно внутренние перевозки автотранспортом.

Перевозка грузов автотранспортом (тыс. тонн)¹³



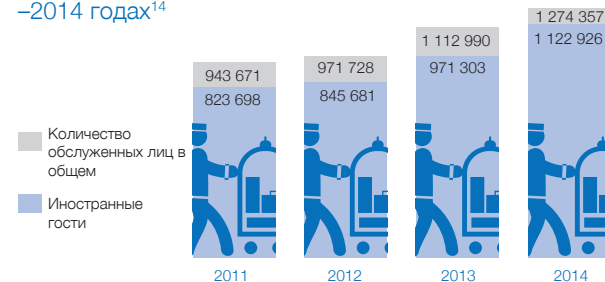
Туризм

- 119 мест размещения туристов;
- Общее число койко-мест: 13 871;
- Загруженность койко-мест: 54,8 %;
- В 2013 году самое большое число туристов было из Литвы, Белоруссии, Эстонии. В свою очередь число гостей из России снизилось – во 2-ом квартале 2014 года оно уменьшилось на 40 %. Гости из соседних стран составили 45 % от общего числа обслуженных иностранных туристов.

¹² Министерство сообщения Латвийской Республики. Пассажирооборот железнодорожного транспорта в первом квартале 2014 года. Доступно: www.sam.gov.lv

¹³ Центральное статистическое управление. Перевозка грузов по железной дороге. Доступно: www.csb.gov.lv

Количество туристов, обслуженных в гостиницах и других местах размещения туристов в Риге в 2011–2014 годах¹⁴



Рижское бюро развития туризма - организация, которая занимается развитием туризма и популяризацией туристических возможностей, на данный момент известно своим туристическим брендом „Live Riga“. Бюро занимается содействием туризму и популяризацией предлагаемых Ригой возможностей за рубежом, объединив почти 200 различных предприятий и создавая узнаваемость Риги как туристического направления.

В течение последнего года число туристов в Риге увеличилось на 15%, в том числе иностранных гостей – на 16%. Количество ночёвок в местах размещения туристов в 2014 году выросло на 8%.

Образование¹⁵

Высшие учебные заведения	46
Количество студентов в высших учебных заведениях	77 000
Доля иностранных студентов	7 %

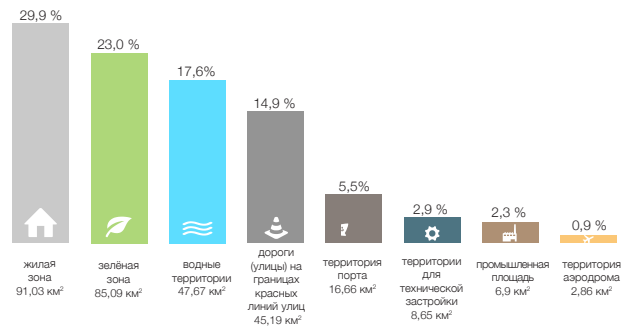
¹⁴ Центральное статистическое управление. Гостиницы и другие места размещения туристов. Доступно: www.csb.gov.lv

¹⁵ Обзор о высшем образовании в Латвии 2014 года. Доступно: www.izm.gov.lv

3. ТЕРРИТОРИЯ

Доступность среды: 39 % природной территории, из которых 16 % - вода и 23 % - зелёные насаждения и природные территории. В целом, зелёная зона города занимает 85,09 км².

Запланированный способ использования территории Риги¹⁶



ДЕПАРТАМЕНТ ГОРОДСКОГО РАЗВИТИЯ РИЖСКОЙ ДУМЫ

ул. Аматы, 4, Рига, LV-1050, Латвия

Телефон: + 371 67012947

pad@riga.lv

www.rdpad.lv



@rdpad



RDPIsetasattistibasdepartaments

¹⁶ Планирование территории Риги на 2006 – 2018 годы с изменениями. Пояснительная записка.