



Tematiskie plānojumi un detālplānojumi

Publicēts: 24.03.2020.

Atjaunināts: 20.01.2022.

Paziņojums par teritorijas Juglas ielā 95 lokālplānojuma apstiprināšanu



12.01.2022. Rīgas domē pieņemts lēmums Nr. 1170 "Par teritorijas Juglas ielā 95 lokālplānojuma apstiprināšanu" un izdoti Rīgas domes 12.01.2022. saistošie noteikumi Nr. 113 "Teritorijas Juglas ielā 95 izmantošanas un apbūves saistošie noteikumi".

Ar apstiprināto lokālplānojumu var iepazīties interneta portālā geolativija.lv/geo/tapis3#documents/22444, paziņojums oficiālajā izdevumā "Latvijas Vēstnesis" pieejams <https://www.vestnesis.lv/op/2022/14.31>.

Lokālplānojuma īstenošana būs iespējama pēc Teritorijas attīstības plānošanas likuma 27. pantā noteikto darbību pabeigšanas.



Lēmums Nr. 1170 "Par teritorijas Juglas ielā 95 lokālplānojuma apstiprināšanu" 



Saistošie noteikumi Nr. 113 "Teritorijas Juglas ielā 95 izmantošanas un apbūves saistošie noteikumi" 



1.pielikums Nr. 113 teritorijas izmantošanas un apbūves noteikumi 



2.pielikums Nr. 113 Funkcionālais zonējums 

Publicēts: 20.01.2022.


Paziņojums par Rīgas teritorijas plānojuma apstiprināšanu un Rīgas teritorijas izmantošanas un apbūves saistošo noteikumu izdošanu



15.12.2021. Rīgas domē pieņemts lēmums Nr.1091 "Par Rīgas teritorijas plānojuma apstiprināšanu" un izdoti Rīgas domes 15.12.2021. saistošie noteikumi Nr.103 "Rīgas teritorijas izmantošanas un apbūves noteikumi".

Ar apstiprināto Rīgas teritorijas plānojumu var iepazīties Rīgas domes Pilsētas attīstības departamenta tīmekļvietnē www.rdpad.lv un valsts vienotajā ģeotelpiskās informācijas portālā www.geolativija.lv.

Publicēts: 17.12.2021.


Paziņojums par teritorijas starp Kaivas ielu, Augusta Deglava ielu, Ēvalda Valtera ielu un Dzelzavas ielu lokālplānojuma apstiprināšanu 

15.12.2021. Rīgas domē pieņemts lēmums Nr. 1093 "Par teritorijas starp Kaivas ielu, Augusta Deglava ielu, Ēvalda Valtera ielu un Dzelzavas ielu lokālplānojuma apstiprināšanu" un izdoti Rīgas domes 15.12.2021. saistošie noteikumi Nr. 104 "Teritorijas starp Kaivas ielu, Augusta Deglava ielu, Ēvalda Valtera ielu un Dzelzavas ielu izmantošanas un apbūves saistošie noteikumi".

Ar apstiprināto lokālplānojumu var iepazīties interneta portālā https://geolatvija.lv/geo/tapis#document_21722.

Lokālplānojuma īstenošana būs iespējama pēc Teritorijas attīstības plānošanas likuma 27. pantā noteikto darbību pabeigšanas.

Publicēts: 17.12.2021.


Paziņojums par teritorijas starp Gustava Zemgala gatvi, Ķīšežera ielu, Kokneses prospektu un vēsturisko Mežaparka apbūvi lokālplānojuma apstiprināšanu 

15.12.2021. Rīgas domē pieņemts lēmums Nr. 1094 "Par teritorijas starp Gustava Zemgala gatvi, Ķīšežera ielu, Kokneses prospektu un vēsturisko Mežaparka apbūvi lokālplānojuma apstiprināšanu" un izdoti Rīgas domes 15.12.2021. saistošie noteikumi Nr. 105 "Teritorijas starp Gustava Zemgala gatvi, Ķīšežera ielu, Kokneses prospektu un vēsturisko Mežaparka apbūvi izmantošanas un apbūves saistošie noteikumi".

Ar apstiprināto lokālplānojumu var iepazīties interneta portālā https://geolatvija.lv/geo/tapis#document_19178.

Lokālplānojuma īstenošana būs iespējama pēc Teritorijas attīstības plānošanas likuma 27. pantā noteikto darbību pabeigšanas.

Publicēts: 17.12.2021.

Paziņojums par lokālplānojuma izstrādes pārtraukšanu zemesgabalam Stokholmas ielā 26A 

10.11.2021. Rīgas domē pieņemts lēmums Nr. 998 ["Par Rīgas domes 23.05.2018. lēmuma Nr. 1227 "Par zemesgabala Stokholmas ielā 26A lokālplānojuma kā Rīgas teritorijas plānojuma 2006.–2018. gadam grozījumu izstrādes uzsākšanu" atzīšanu par spēku zaudējušu"](#).

Lokālplānojums tika uzsākts ar mērķi radīt priekšnoteikumus vidi degradējošas teritorijas revitalizācijai, veicinot īpašuma attīstības iespējas. Nespējot panākt lokālplānojuma teritorijas attīstītāja un apkaimes iedzīvotāju interešu saskaņotību šī gada oktobrī teritorijas attīstītājs SIA "GP Pluss" pieņēma lēmumu pārtraukt lokālplānojuma turpmāko izstrādi.

Publicēts: 13.11.2021.

2021. gada 22. septembrī Rīgas domē pieņemts lēmums Nr. 900 "Par teritorijas Ķīšezera ielā 6 lokālplānojuma redakcijas nodošanu publiskajai apspriešanai un institūciju atzinumu saņemšanai".

Lokālplānojuma izstrādes mērķis ir grozīt Rīgas teritorijas plānojumu, lai radītu priekšnoteikumus sekmīgai uzņēmējdarbībai, nodrošinot tirdzniecības un pakalpojumu objekta būvniecībai nepieciešamos apbūves parametrus.

Izstrādātājs: SIA "METRUM", Ģertrūdes iela 47-3, Rīgā, LV-1011, tālrunis 67860302, e-pasts metrum@metrum.lv.

Pasūtītājs: SIA "Plesko Real Estate", Augusta Deglava iela 161, Rīgā, LV-1021, tālrunis 29289169, e-pasts ieva.levandi@rimibaltic.com.

Publiskās apspriešanas termiņš ir četras nedēļas, no 05.10.2021. līdz 02.11.2021. Publiskās apspriešanas sanāksme video konferences režīmā *MSTEAMS* vidē notiks 14.10.2021. plkst. 17.00, un tiks pārraidīta www.rdpad.lv un Pilsētas attīstības departamenta *Facebook* kontā. Lai saņemtu aktīvā dalībnieka pieeju, aicinām iepriekš reģistrēties www.rdpad.lv "Sabiedrības līdzdalība" līdz 14.10.2021. plkst.12.00.

Ar lokālplānojuma redakciju var iepazīties:

interneta portālā geolativija.lv/geo/tapis3#documents/19681;

Rīgas domes Pilsētas attīstības departamenta tīmekļvietnē www.rdpad.lv sadaļā "Sabiedrības līdzdalība".

Viedokli un priekšlikumus līdz 02.11.2021. var izteikt

elektroniski portālā geolativija.lv/geo/tapis3#documents/19681;


nosūtot pa pastu (pasta zīmogs līdz 02.11.2021.) uz adresi:

Amatu ielā 4, Rīgā, LV-1050;

nosūtot uz elektronisko pastu: pad@riga.lv.

Par iespēju iepazīties ar lokālplānojuma redakciju klātienē, jautājumu gadījumā vai konsultācijas pieteikšanai zvanīt uz tālruņa numuru 67105167.

Publicēts: 27.09.2021.

Paziņojums par teritorijas starp Gustava Zemgala gatvi, Ķīšezera ielu, Kokneses prospektu un vēsturisko Mežaparka apkaimes apbūvi lokālplānojuma redakcijas nodošanu publiskajai apspriešanai un institūciju atzinumu saņemšanai 

2021. gada 22. septembrī Rīgas domē pieņemts lēmums Nr. 901 "Par teritorijas starp Gustava Zemgala gatvi, Ķīšezera ielu, Kokneses prospektu un vēsturisko Mežaparka apkaimes apbūvi lokālplānojuma redakcijas nodošanu publiskajai apspriešanai un institūciju atzinumu saņemšanai".

Lokālplānojuma izstrādes mērķis ir grozīt spēkā esošo lokālplānojumu, lai veiksmīgi turpinātu realizēt plānoto apbūves attīstību un nodrošinātu ilglaicīgu teritorijas izmantošanu atbilstoši šodienas nekustamā īpašuma tirgus tendencēm, ņemot vērā apkārtējās teritorijas esošo un plānoto attīstību.

Izstrādātājs: SIA "METRUM", Ģertrūdes iela 47-3, Rīgā, LV-1011, tālrunis [67860302](tel:67860302), e-pasts metrum@metrum.lv.

Pasūtītājs: SIA "Mežaparka rezidences", Ķelnes iela 1, Rīgā, LV-1014, tālrunis [29229855](tel:29229855), e-pasts ralfs.dreska@domuss.lv.

Publiskās apspriešanas termiņš ir četras nedēļas, no 05.10.2021. līdz 02.11.2021. Publiskās apspriešanas sanāksme video konferences režīmā *MSTEAMS* vidē notiks 11.10.2021. plkst. 17.00, un tiks pārraidīta www.rdpad.lv un Pilsētas attīstības departamenta *Facebook* kontā. Lai saņemtu aktīvā dalībnieka pieeju, aicinām iepriekš reģistrēties www.rdpad.lv "Sabiedrības līdzdalība" līdz 11.10.2021. plkst.12.00.

Ar lokālplānojuma redakciju var iepazīties:

interneta portālā geolativija.lv/geo/tapis3#documents/19178;

Rīgas domes Pilsētas attīstības departamenta tīmekļvietnē www.rdpad.lv sadaļā "Sabiedrības līdzdalība".

Viedokli un priekšlikumus līdz 02.11.2021. var izteikt

elektroniski portālā geolativija.lv/geo/tapis3#documents/19178;

nosūtot pa pastu (pasta zīmogs līdz 02.11.2021.) uz adresi:

Amatu ielā 4, Rīgā, LV-1050;

nosūtot uz elektronisko pastu: pad@riga.lv.

Par iespēju iepazīties ar lokālplānojuma redakciju klātienē, jautājumu gadījumā vai konsultācijas pieteikšanai zvanīt uz tālruņa numuru [67105167](tel:67105167).

Publicēts: 27.09.2021.

2021. gada 16. jūnijā Rīgas domē pieņemts lēmums Nr. 654 "Par zemesgabala Tumes ielā 25 lokālplānojuma redakcijas pilnveidošanu un pilnveidotās redakcijas nodošanu publiskajai apspriešanai un institūciju atzinumu saņemšanai". Lēmums par lokālplānojuma pilnveidošanu tika pieņemts, pamatojoties uz publiskās apspriešanas rezultātiem, kas norisinājās no 24.03.2021. līdz 18.04.2021.

Lokālplānojuma izstrādes mērķis ir grozīt Rīgas teritorijas plānojumā noteikto apbūves augstumu no trim uz sešiem stāviem, nodrošinot priekšnoteikumus teritorijas ilgtspējīgai un tehniski ekonomiski pamatotai izmantošanai.

Lokālplānojuma pilnveidotajā redakcijā ir veikti apbūves augstuma precizējumi, nosakot diferencētu apbūves augstumu no 4 līdz 6 stāviem, noteikta prasība izbūvēt beznosaukuma ielu un gar ielu frontēm ierīkot dižstādu stādījumus, kā arī noteiktas prasības Tumes ielas satiksmes mierināšanas pasākumiem.

Izstrādātājs:

SIA "Grupa 93", Krišjāņa Barona ielā 3-4, Rīgā, LV-1010, tālrunis 27373939, e-pasts info@grupa93.lv.

Pasūtītājs:

SIA "Bonava Latvija", Brīvības gatve 275, Rīgā, LV-1006, tālrunis 67567841, e-pasts kristaps.zvigulis@bonava.com.

Publiskās apspriešanas termiņš ir trīs nedēļas, no 01.07.2021. līdz 22.07.2021. Publiskās apspriešanas sanāksme video konferences režīmā *MSTEAMS* vidē notiks 12.07.2021. plkst. 17:00, un tiks pārraidīta www.rdpad.lv un Pilsētas attīstības departamenta *Facebook* kontā. Lai saņemtu aktīvā dalībnieka pieeju, aicinām iepriekš reģistrēties www.rdpad.lv "Sabiedrības līdzdalība" līdz 12.07.2021. plkst.12.00.

Ar lokālplānojuma redakciju var iepazīties:

interneta portālā geolattvija.lv/geo/tapis3#document_20798;

Rīgas domes Pilsētas attīstības departamenta tīmekļvietnē www.rdpad.lv sadaļā "Sabiedrības līdzdalība".

Viedokli un priekšlikumus līdz 22.07.2021. var izteikt

elektroniski portālā geolattvija.lv/geo/tapis3#document_20798;


nosūtot pa pastu (pasta zīmogs līdz 22.07.2021.) uz adresi:

Amatu ielā 4, Rīgā, LV-1050;

nosūtot uz elektronisko pastu: pad@riga.lv.

Par iespēju iepazīties ar lokālplānojuma redakciju klātienē, jautājumu gadījumā vai konsultācijas pieteikšanai zvanīt uz tālruņa numuru [67012847](tel:67012847).


Publicēts: 29.06.2021.

Paziņojums par zemesgabalu Krišjāņa Valdemāra ielā bez numura, Daugavgrīvas ielā 8, Daugavgrīvas ielā 10 un Kalnciema ielā 3 lokālplānojuma apstiprināšanu 

16.06.2021. Rīgas domē pieņemts lēmums Nr.653 "Par zemesgabalu Krišjāņa Valdemāra ielā bez numura, Daugavgrīvas ielā 8, Daugavgrīvas ielā 10 un Kalnciema ielā 3 lokālplānojuma apstiprināšanu" un izdoti Rīgas domes 16.06.2021. saistošie noteikumi Nr.57 "Zemesgabalu Krišjāņa Valdemāra ielā bez numura, Daugavgrīvas ielā 8, Daugavgrīvas ielā 10 un Kalnciema ielā 3 izmantošanas un apbūves saistošie noteikumi".

Ar apstiprināto lokālplānojumu var iepazīties Rīgas domes Pilsētas attīstības departamenta mājaslapā www.rdpad.lv un interneta portālā www.geolativija.lv.

Publicēts: 28.06.2021.

Paziņojums par Eksportostas dienvidu daļas lokālplānojuma redakcijas un tā stratēģiskā ietekmes uz vidi novērtējuma (SIVN) nodošanu publiskajai apspriešanai un institūciju atzinumu saņemšanai 

PAZIŅOJUMS par Eksportostas dienvidu daļas lokālplānojuma redakcijas un tā stratēģiskā ietekmes uz vidi novērtējuma (SIVN) nodošanu publiskajai apspriešanai un institūciju atzinumu saņemšanai

2021. gada 12. maijā Rīgas domē pieņemts lēmums Nr. 589 "Par Eksportostas dienvidu daļas lokālplānojuma redakcijas nodošanu publiskajai apspriešanai un institūciju atzinumu saņemšanai".

Lokālplānojuma izstrādes mērķis ir grozīt un detalizēt Rīgas vēsturiskā centra un tā aizsardzības zonas teritorijas plānojumu, lai sasniegtu Rīgas brīvdostas pārvaldes uzsāktā infrastruktūras attīstības projekta „Infrastruktūras attīstība Krievu salā ostas aktivitāšu pārceļšanai no pilsētas centra” mērķus, mazinātu ostas aktivitātes, kas saistītas ar kravu pārkraušanu pilsētas centrā un to radīto negatīvo ietekmi uz vidi un nodrošinātu Eksportostas teritorijā esošās infrastruktūras efektīvas un racionālas izmantošanas iespējas, t.sk. pasažieru kuģu (t.sk. prāmju un kruīza kuģu) un ro-ro pasažieru kuģu (ro-pax kuģu) termināļa un piestātnes izveidošanu.

Izstrādātājs:

SIA "METRUM", Ģertrūdes ielā 47-3, Rīgā, LV-1011, tālrunis [27014811](tel:27014811), e-pasts: mar.kalvane@metrum.lv.

SIVN: SIA "ESTONIAN, LATVIAN & LITHUANIAN ENVIRONMENT", Vīlandes ielā 3-6, Rīgā, LV-1010, tālrunis [67242411](tel:67242411), e-pasts: elle@environment.lv.

Pasūtītājs:

AS "Rīgas 1.Saldētava", Eksporta ielā 15 k-1, Rīgā, LV-1045, tālrunis [29851360](tel:29851360), e-pasts: Julija.Berzina@rto.lv.

UZMANĪBU! Saskaņā ar 24.03.2021. grozījumiem Covid-19 infekcijas izplatības pārvaldības likumā, ir precizēta informācija par publiskās apspriešanas sanāksmi.

Publiskā apspriešana sāksies 31.05.2021. un norisināsies līdz 02.07.2021. Publiskās apspriešanas sanāksme video konferences režīmā *MSTEAMS* vidē notiks 14.06.2021. plkst. 17.00, un tiks pārraidīta www.rdpad.lv un Pilsētas attīstības departamenta *Facebook* kontā. Lai saņemtu aktīvā dalībnieka pieeju, aicinām iepriekš reģistrēties www.rdpad.lv "[Sabiedrības līdzdalība](#)".

[Reģistrēšanās Eksportostas dienvidu daļas lokālplānojuma redakcijas publiskās apspriešanas sanāksmei](#)

Ar lokālpārskatu redakciju un SIVN Vides pārskatu var iepazīties

interneta portālā https://geolatvija.lv/geo/tapis#document_12651;

Rīgas domes Pilsētas attīstības departamenta mājas lapā www.rdpad.lv sadaļā Sabiedrības līdzdalība.

Viedokli un priekšlikumus līdz 02.07.2021. var izteikt


elektroniski portālā https://geolatvija.lv/geo/tapis#document_12651;

nosūtot pa pastu (pasta zīmogs līdz 02.07.2021.) uz adresi: Amatu ielā 4, Rīgā, LV-1050;

nosūtot uz elektronisko pastu: pad@riga.lv.

Par iespēju iepazīties ar lokālpārskatu redakciju un SIVN vides pārskatu klātienē, jautājumu gadījumā vai konsultācijas pieteikšanai zvanīt uz tālruna numuru [67105678](tel:67105678)

Publicēts: 19.05.2021.

Paziņojums par teritorijas starp Kaivas ielu, Augusta Deglava ielu, Ēvalda Valtera ielu un Dzelzavas ielu lokālpārskatu redakcijas un tā stratēģiskā ietekmes uz vidi novērtējuma (SIVN) nodošanu publiskajai apspriešanai un institūciju atzinumu saņemšanai 

2020. gada 16. decembrī Rīgas domē pieņemts lēmums Nr. 211 "Par teritorijas starp Kaivas ielu, Augusta Deglava ielu, Ēvalda Valtera ielu un Dzelzavas ielu lokālpārskatu redakcijas nodošanu publiskajai apspriešanai un institūciju atzinumu saņemšanai".

Lokālpārskatu izstrādes mērķis ir grozīt Rīgas teritorijas plānojumu, radot priekšnoteikumus uzņēmējdarbības nodrošināšanai, kas paredz biroju un tirdzniecības centra apbūvi. Lokālpārskatu risinājumi paredz visā kvartālā vienotu funkcionālo zonu – jauktas centra apbūves teritoriju, tirdzniecības un pakalpojumu centra apbūvei ar maksimālo apbūves augstumu līdz 20 metriem, kā arī biroju, izglītības, veselības iestāžu un dzīvojamo māju apbūvei ar maksimālo apbūves augstumu līdz 9 stāviem.

Izstrādātājs:

SIA "Valentine.lv", Centra iela "Ausmas"-29, Svitene, Svitenes pagasts, Rundāles novads, LV-3917, tālrunis [28714104](tel:28714104), e-pasts cinis.mikelis@artprojekts.lv.

SIVN: Valdis Felsbergs, M.Sc.Env., tālrunis [29277744](tel:29277744), e-pasts valdis@felsbergs.lv.

Pasūtītājs:

SIA "Kaivas tirdzniecības centrs", Noliktavu iela 7, Dreiliņi, Stopiņu novads, LV-2130, tālrunis [29394282](tel:29394282), e-pasts re@depo.lv.

Publiskā apspriešana norisināsies no 14.04.2021. līdz 16.05.2021. Publiskās apspriešanas sanāksme video konferences režīmā *MSTEAMS* vidē notiks 26.04.2021. plkst. 17.00, un tiks pārraidīta www.rdpad.lv un Pilsētas attīstības departamenta *Facebook* kontā. Lai saņemtu aktīvā dalībnieka pieeju, aicinām iepriekš reģistrēties www.rdpad.lv "*Sabiedrības līdzdalība*" līdz 26.04.2021. plkst.12.00 [REGISTRĀCIJA SANĀKSMEI](#)

Ar lokālpārskatu redakciju var iepazīties:

interneta portālā geolatvija.lv/geo/tapis#document_12290;

Rīgas domes Pilsētas attīstības departamenta tīmekļvietnē www.rdpad.lv sadaļā "Sabiedrības līdzdalība".

Viedokli un priekšlikumus līdz 16.05.2021. var izteikt

elektroniski portālā geolativija.lv/geo/tapis#document_12290;

nosūtot pa pastu (pasta zīmogs līdz 16.05.2021.) uz adresi: Amatu ielā 4, Rīgā, LV-1050;

nosūtot uz elektronisko pastu: pad@riga.lv.

Par iespēju iepazīties ar lokālplānojuma redakciju klātienē, jautājumu gadījumā vai konsultācijas pieteikšanai zvanīt uz tālruņa numuru [67012847](tel:67012847).



Paziņojums par zemesgabalu Krišjāņa Valdemāra ielā bez numura, Daugavgrīvas ielā 8, Daugavgrīvas ielā 10 un Kalnciema ielā 3 pilnveidotās lokālplānojuma redakcijas nodošanu publiskajai apspriešanai un institūciju atzinumu saņemšanai [↗](#)

Paziņojums par zemesgabalu Krišjāņa Valdemāra ielā bez numura, Daugavgrīvas ielā 8, Daugavgrīvas ielā 10 un Kalnciema ielā 3 pilnveidotās lokālplānojuma redakcijas nodošanu publiskajai apspriešanai un institūciju atzinumu saņemšanai

2021. gada 20. janvārī Rīgas domē pieņemts lēmums Nr. 274 "Par zemesgabalu Krišjāņa Valdemāra ielā bez numura, Daugavgrīvas ielā 8, Daugavgrīvas ielā 10 un Kalnciema ielā 3 pilnveidotās lokālplānojuma redakcijas nodošanu publiskajai apspriešanai un institūciju atzinumu saņemšanai".

Lokālplānojuma izstrādes mērķis ir konkretizēt atļauto apbūves augstumu un apbūves tehniskos rādītājus Lokālplānojuma teritorijā. Risinājumu pamatā ir SIA "SZK un Partneri" izstrādāts teritorijas attīstības priekšlikums, kas paredz teritorijas revitalizāciju, izveidojot tajā jauktas izmantošanas kompleksu ar tirdzniecības, pakalpojumu un biroju telpām.

Izstrādātājs:

SIA "METRUM", Ģertrūdes ielā 47-3, Rīgā, LV-1011, tālrunis [27034226](tel:27034226), e-pasts: vita.zuicane@metrum.lv.

Pasūtītājs:

SIA "SPI RE Holding S.a.r.l." un SIA "Rits Holding", Daugavgrīvas ielā 9, Rīgā, LV-1048, tālrunis [29225580](tel:29225580), e-pasts: silis@szk.lv.

UZMANĪBU! Saskaņā ar 24.03.2021. grozījumiem Covid-19 infekcijas izplatības pārvaldības likumā, ir precizēta informācija par publiskās apspriešanas sanāksmi.

Publiskā apspriešana sāks 01.03.2021. un norisināsies līdz 27.04.2021. Publiskās apspriešanas sanāksme video konferences režīmā *MSTEAMS* vidē notiks 15.04.2021. plkst.17.00, un tiks pārraidīta www.rdpad.lv un Pilsētas attīstības departamenta *Facebook* kontā. Lai saņemtu aktīvā dalībnieka pieeju, aicinām iepriekš reģistrēties www.rdpad.lv "Sabiedrības līdzdalība".

[Reģistrēšanās Kalnciema b/n, Daugavgrīvas 8 un 10, Kalnciema 3 lokālpilnoījuma pilnveidotās redakcijas publiskās apspriešanas sanāksmei](#)

Ar lokālpilnoījuma redakciju var iepazīties:

interneta portālā https://geolattija.lv/geo/tapis#document_18995;

Rīgas domes Pilsētas attīstības departamenta mājas lapā www.rdpad.lv sadaļā Sabiedrības līdzdalība.

Viedokli un priekšlikumus līdz 27.04.2021. var izteikt

elektroniski portālā https://geolattija.lv/geo/tapis#document_18995;

nosūtot pa pastu (pasta zīmogs līdz 27.04.2021.) uz adresi: Amatu ielā 4, Rīgā, LV-1050;

nosūtot uz elektronisko pastu: pad@riga.lv.

Par iespēju iepazīties ar lokālpilnoījuma redakciju klātienē, jautājumu gadījumā vai konsultācijas pieteikšanai zvanīt uz tālruna numuru [67012847](tel:67012847)



Paziņojums par zemesgabala Tumes ielā 25 lokālpilnoījuma redakcijas nodošanu publiskajai apspriešanai un institūciju atzinumu saņemšanai [🔗](#)



2021. gada 10. februārī Rīgas domē pieņemts lēmums Nr. 354 "Par zemesgabala Tumes ielā 25 lokālplānojuma redakcijas nodošanu publiskajai apspriešanai un institūciju atzinumu saņemšanai".

Lokālplānojuma izstrādes mērķis ir grozīt Rīgas teritorijas plānojumā noteikto apbūves augstumu no trim uz sešiem stāviem, nodrošinot priekšnoteikumus teritorijas ilgtspējīgai un tehniski ekonomiski pamatotai izmantošanai. Risinājumu pamatā ir iecere uzbūvēt divas sešu stāvu dzīvojamās mājas ar funkcionāli vienotu iekšpagalma labiekārtojumu.

Izstrādātājs:

SIA "Grupa 93", Krišjāņa Barona ielā 3-4, Rīgā, LV-1010, tālrunis [27373939](tel:27373939), e-pasts: info@grupa93.lv.

Pasūtītājs:

SIA "Bonava Latvija", Brīvības gatve 275, Rīgā, LV-1006, tālrunis [29170815](tel:29170815), e-pasts: kristaps.zvigulis@bonava.com.

UZMANĪBU! Saskaņā ar 24.03.2021. grozījumiem Covid-19 infekcijas izplatības pārvaldības likumā, ir mainīts publiskās apspriešanas termiņš un precizēta informācija par publiskās apspriešanas sanākumi.

Publiskā apspriešana sākas 26.02.2021. un norisināsies līdz 18.04.2021. Publiskās apspriešanas sanāksme video konferences režīmā MSTEAMS vidē notiks 12.04.2021. plkst. 17.00, un tiks pārraidīta www.rdpad.lv un Pilsētas attīstības departamenta [Facebook kontā](#). Lai saņemtu aktīvā dalībnieka pieeju, aicinām iepriekš reģistrēties www.rdpad.lv "Sabiedrības līdzdalība" līdz 12.04.2021. plkst.12.00.

Aicinām sekot līdzi aktuālajai informācijai www.rdpad.lv sadaļā "Sabiedrības līdzdalība" un portālā geolattvija.lv/geo/tapis3#document_18677.

Ar lokālplānojuma redakciju var iepazīties :

interneta portālā geolattvija.lv/geo/tapis3#document_18677;

Rīgas domes Pilsētas attīstības departamenta mājas lapā www.rdpad.lv sadaļā Sabiedrības līdzdalība.

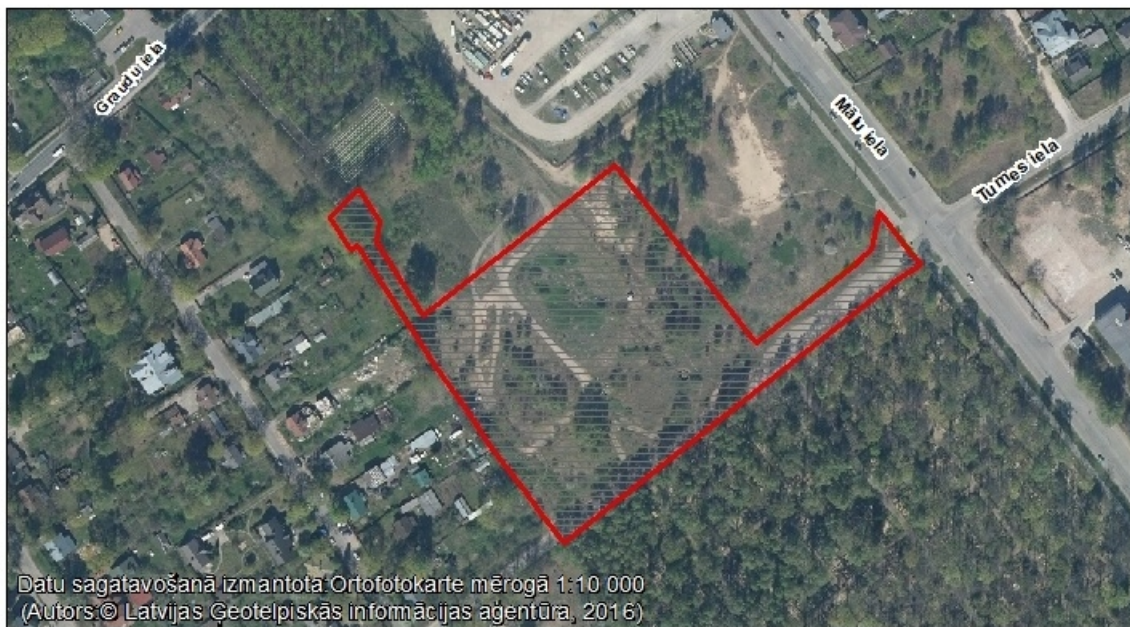
Viedokli un priekšlikumus publiskās apspriešanas ietvaros var izteikt:

elektroniski portālā geolattvija.lv/geo/tapis3#document_18677;


nosūtot pa pastu uz adresi: Amatu ielā 4, Rīgā, LV-1050;

nosūtot uz elektronisko pastu: pad@riga.lv.

Par iespēju iepazīties ar lokālplānojuma redakciju klātienē, jautājumu gadījumā vai konsultācijas pieteikšanai zvanīt uz tālruņa numuru [67012847](tel:67012847).



Datu sagatavošanā izmantota Ortofotokarte mērogā 1:10 000
(Autors © Latvijas Ģeotelpiskās informācijas aģentūra, 2016)

Paziņojums par zemesgabalu Krišjāņa Valdemāra ielā bez numura, Daugavgrīvas ielā 8, Daugavgrīvas ielā 10 un Kalnciema ielā 3 pilnveidotās lokālplānojuma redakcijas nodošanu publiskajai apspriešanai un institūciju atzinumu saņemšanai 

2021. gada 20. janvārī Rīgas domē pieņemts lēmums Nr. 274 "Par zemesgabalu Krišjāņa Valdemāra ielā bez numura, Daugavgrīvas ielā 8, Daugavgrīvas ielā 10 un Kalnciema ielā 3 pilnveidotās lokālplānojuma redakcijas nodošanu publiskajai apspriešanai un institūciju atzinumu saņemšanai".

Izstrādātājs:

SIA "METRUM", Ģertrūdes ielā 47-3, Rīgā, LV-1011, tālrunis [27034226](tel:27034226), e-pasts: vita.zuicane@metrum.lv.

Pasūtītājs:

SIA "SPI RE Holding S.a.r.l." un SIA "Rits Holding", Daugavgrīvas ielā 9, Rīgā, LV-1048, tālrunis [29225580](tel:29225580), e-pasts: silis@szk.lv.

Publiskā apspriešana uzsākas 01.03.2021. un norisināsies līdz 27.04.2021. Publiskās apspriešanas sanāksme tiek plānota 15.04.2021. plkst.17:00 Rīgas domes Sēžu zālē, Rātslaukumā 1.

Uzmanību!

Ņemot vērā epidemioloģisko situāciju valstī un aktuālos Ministru kabineta lēmumus attiecībā uz ierobežojumiem COVID-19 izplatības apkarošanai, publiskās apspriešanas termiņš var mainīties (pagarināts vai samazināts, bet ne mazāk par četrām nedēļām), kā arī precizēta informācija par publiskās apspriešanas sanāksmi.

Aicinām sekot līdzi aktuālajai informācijai www.rdpad.lv sadaļā "Sabiedrības līdzdalība" un portālā https://geolativija.lv/geo/tapis#document_18995.

Ar lokālplānojuma redakciju var iepazīties :

interneta portālā https://geolativija.lv/geo/tapis#document_18995;

Rīgas domes Pilsētas attīstības departamenta mājas lapā www.rdpad.lv sadaļā Sabiedrības līdzdalība.

Viedokli un priekšlikumus publiskās apspriešanas ietvaros var izteikt:

elektroniski portālā https://geolativija.lv/geo/tapis#document_18995;

nosūtot pa pastu uz adresi: Amatu ielā 4, Rīgā, LV-1050;

nosūtot uz elektronisko pastu: pad@riga.lv.

Jautājumu gadījumā vai konsultācijas pieteikšanai zvanīt pa tālruni [67012847](tel:67012847).

Detālplānojumu meklētājs

Geolativija.lv

[Skatīt vairāk](#)

<https://www.riga.lv/lv/tematiskie-planojumi-un-detajplanojumi>