Pielikums
Rīgas valstspilsētas pašvaldības Ārtelpas un mobilitātes departamenta direktora p.i. rīkojumam
"Par satiksmi uz Jorģa Zemitāna tilta"

SATIKSMES ORGANIZĒŠANAS SHĒMA BŪVDARBU II. KĀRTAI

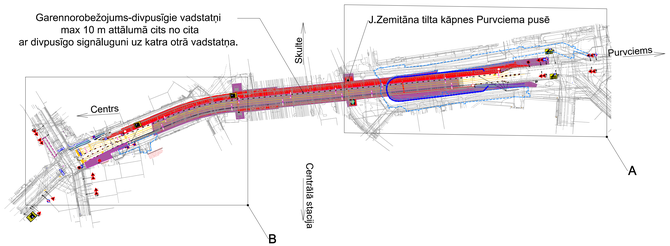

MEZGLS A

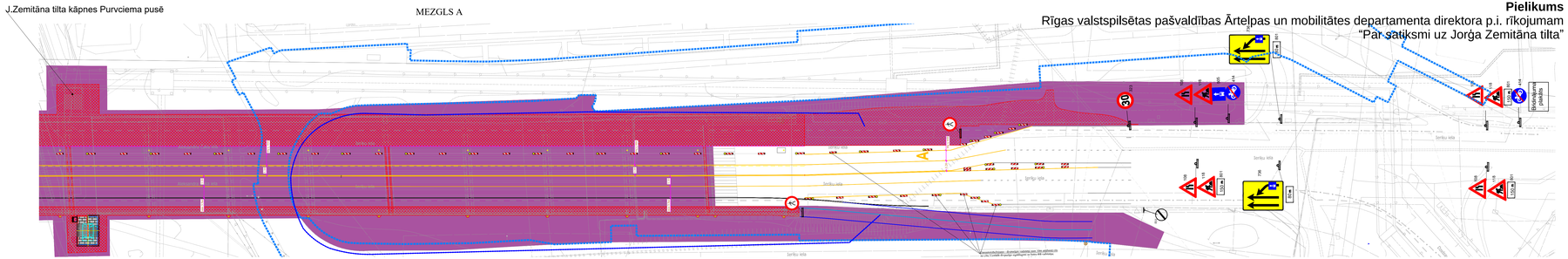

MEZGLS B

Bridinājuma plakats

GRIEZUMS NO LAIDUMA NR. 1-2 LĪDZ LAIDUMAM NR. 6-7
BŪVDARBU III. KĀRTAI

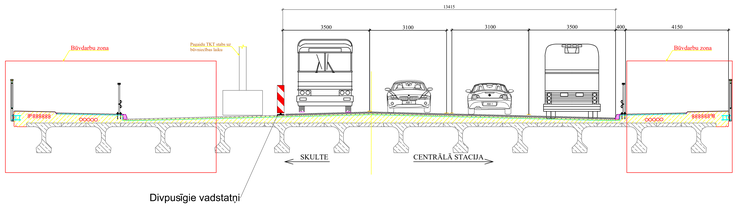

DARBA ZONA UZ PĀRVADA

DARBA ZONA PIEEJĀS/ ZEM PĀRVADA

MOBILAIS ŽOGS

Saskaņots:
RP SIA "Rīgas satiksme"
ar nosacījumiem:
-Darbu veikšanu organizēt, neslēdzot un netraucējot sabiedriskā transporta satiksmi.
RP SIA "Rīgas Satiksme"
Mārtiņš Plataiskalns
parakstīts elektroniski
Vecākais inženierkomunikāciju
Piesaistes inženieris
15.05.2026.

15.05.2026.

PIEZĪMES:

1. Shēma sastādīta pamatojoties uz LR ministru kabineta noteikumiem Nr.421 - "Noteikumi par darba vietu aprīkošanu uz ceļiem".
2. Ceļa zīmes izgatavojamas un uzstādāmas saskaņā ar LVS 77 "Ceļa zīmes"
3. Jāparedz 0,35 m atstatumu starp garennorobežojuma vadstatņu rindu un braukšanas joslas malu.
4. Ceļa zīmes plānā ir izvietotas shematiski.
5. Visi izmēri doti mm, kur nav norādīts citādi.

TILTS Spīdes iela 15, Rīga, LV-1055, Latvija. t.371 67467919, fakss t.371 67467919 www.tilts.lv		Objekta nos. J. Zemitāna tilta pārbūve	
Izpildīja:	Vārdu/Uzvārds	Paraksts	Pasūtījuma Nr. SO-30
RTD pr.	A. Firsajevs		Izmaiņu versija
Pārbaudī.			Stadija DD
Pārbaudī.			Satiksmes organizēšanas shēma būvdarbu III. kārtai.
Izstrād.	S. Belousova		Lapa/Lapas 1/1
Datums	05.2026		

C:\Users\Svetlana.Belousova\TILTS, SIA\PTO - Documents\Objekti\Objekti 2024\J.Zemitāna tilta pārbūve\2_Nepmeņu DVP\2.2. v processe razrabotki\SO-30 (3.etaps).dwg