

LATVIJAS REPUBLIKA

SITUĀCIJAS PLĀNS



Zemes vienības kadastra apzīmējums: 0100 063 0204

Adrese: Daugavgrīvas iela 67A, Rīga



Situācijas elementi uzmērīti: 2018.gada 19.aprīlī
Plāna mērogs 1: 500
Zemes vienības platība: 0.2562 ha



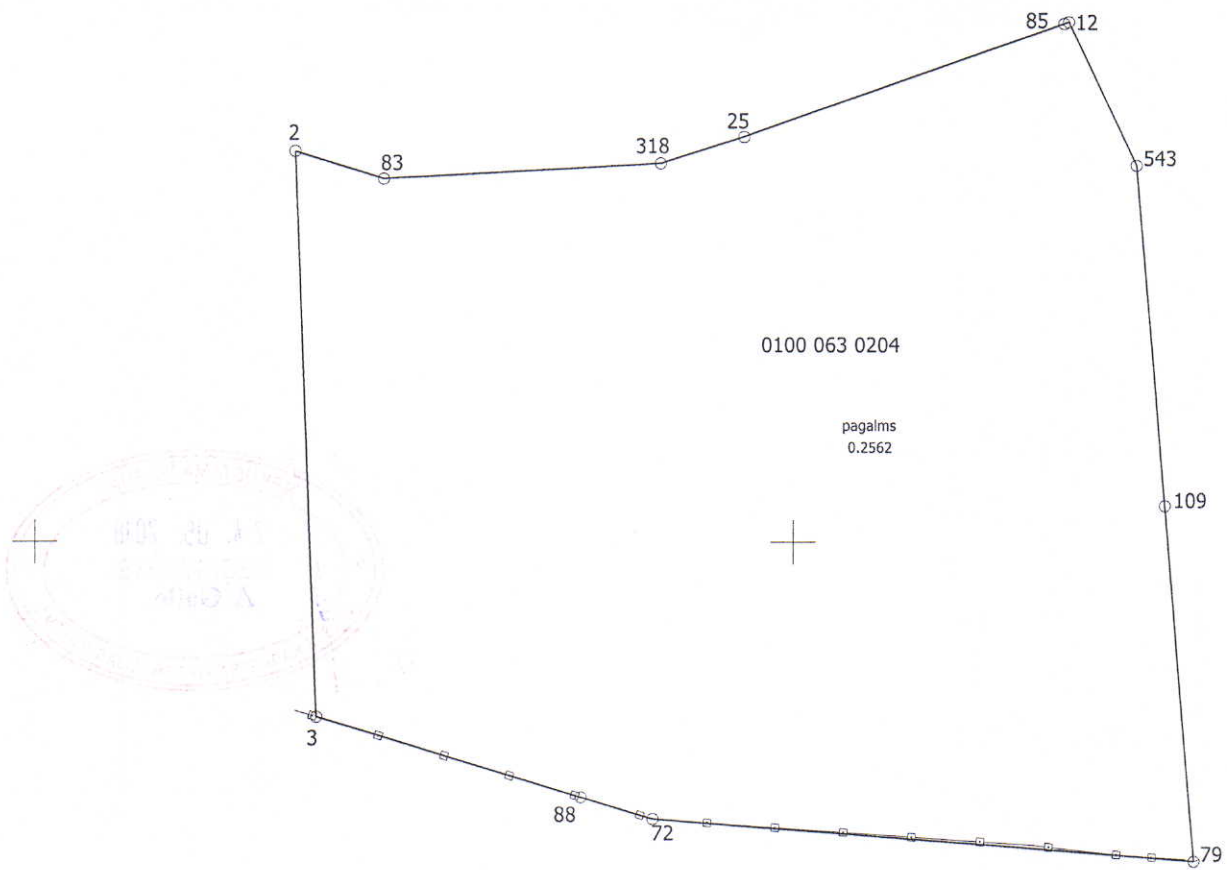
SIA "ABC CONSTRUCTION" valdes loceklis		Edgars Peilāns	19.04.2018.
Ierosinātājs ir informēts par kadastrālās uzmērīšanas laikā veiktajām darbībām, to rezultātiem.		Rīgas domes Īpašuma departamenta pilnvarota pārstāve Marta Puriņa	19.04.2018.

ZEMES LIETOŠANAS VEIDU EKSPLIKĀCIJA

Zemes vienības platība ha	Lauksaimniecībā izmantojamā zeme	tajā skaitā				Meži	Krūmāji	Purvi	Ūdens objektu zeme	tajā skaitā		Zeme zem ēkām un pagalmiem	Zeme zem ceļiem	Pārējās zemes
		Aramzeme	Augļu dārzi	Pļavas	Ganības					zem ūdeņiem	zem zivju dīķiem			
0.2562	—	—	—	—	—	—	—	—	—	—	—	—	—	



x=313400
y=504400



Plāna mērogs 1: 500

Mērnies Edgars Bričonoks (sert.Nr.BB-564, derīgs no 08.12.2014. līdz 07.12.2019.)
apliecina, ka plāns izgatavots atbilstoši Ministru kabineta 2011.gada
27.decembra noteikumiem Nr. 1019 "Zemes kadastrālās uzmērīšanas noteikumi"

Edgars Bričonoks

19.04.2018.